



Omówienie spraw bieżących oraz planów rozwojowych miejscowości Bilcza



LAUREAT
KONKURSU



facebook

www.facebook.com/gminamorawica

www.morawica.pl

BILCZA DZIŚ

MAPA POGLĄDOWA MIEJSCOWOŚCI

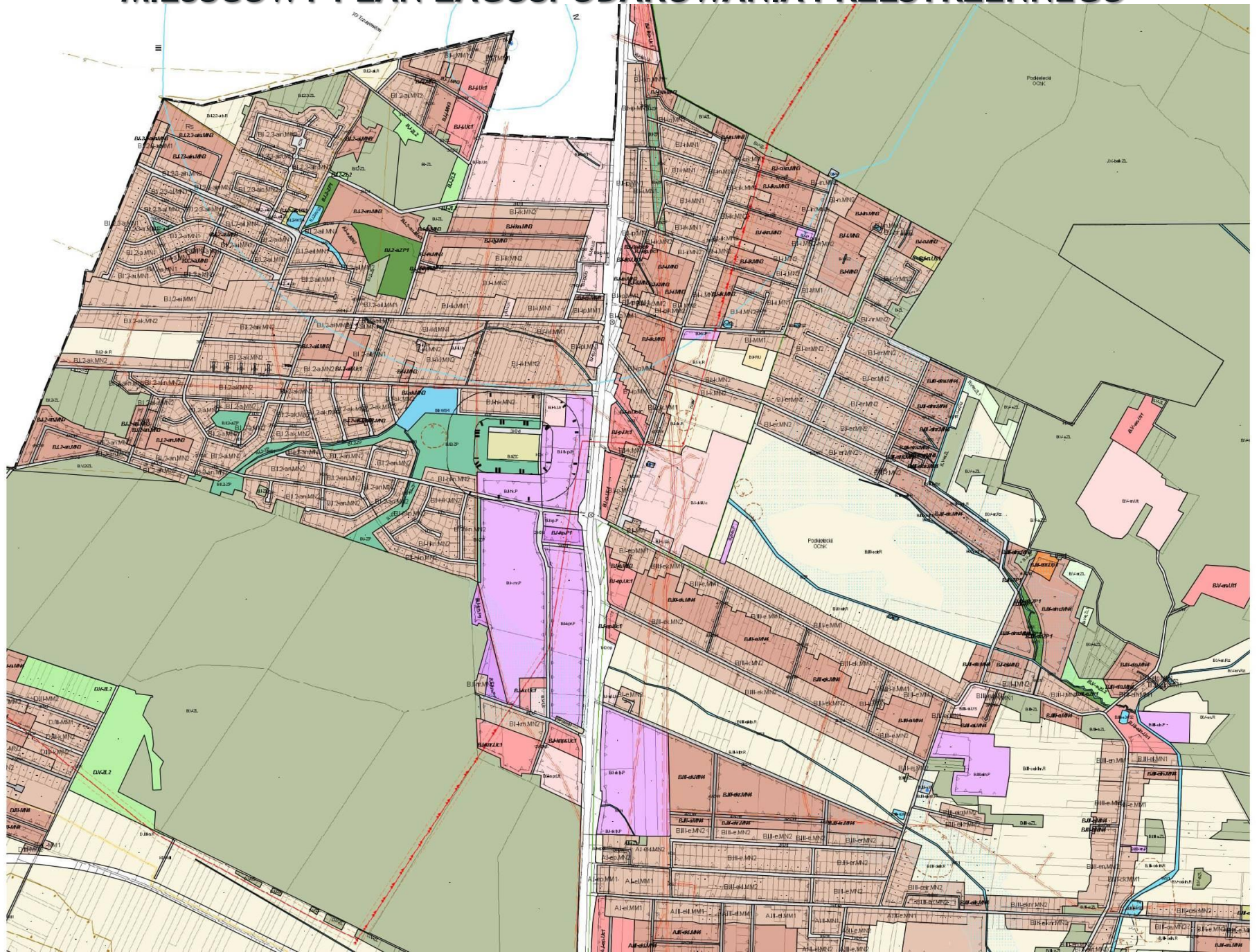
BILCZA

0 100 200 300 400 500 m

SKALA 1 : 15000




MIJSCOWY PLAN ZAGOSPODAROWANIA PRZESTRZENNEGO



STREFA EKONOMICZNA



Budownictwo mieszkaniowe



STREFA SPORTU I REKREACJI - BILCZA PARK

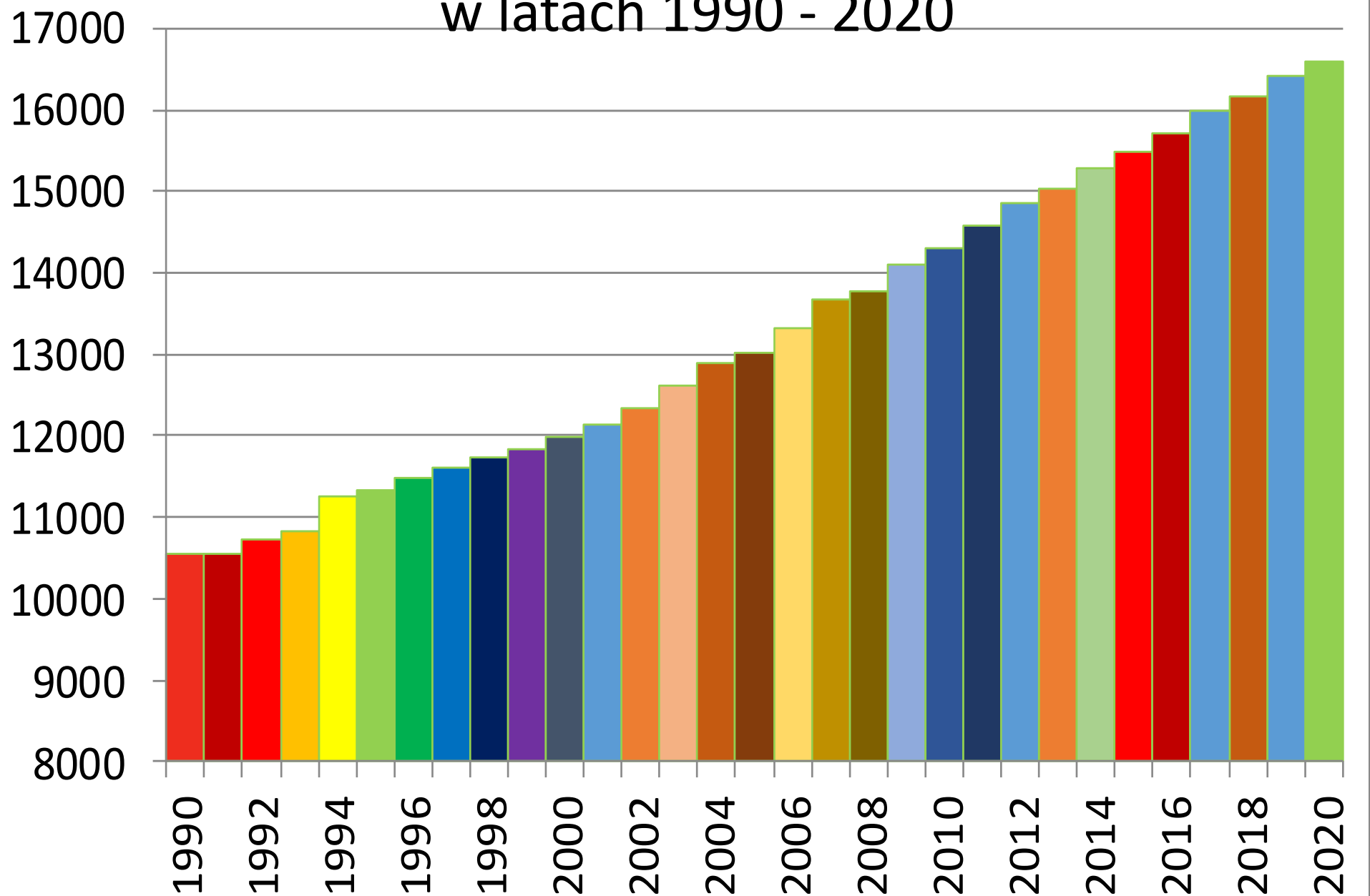


NOWOCZESNE OBIEKTY OŚWIATOWE

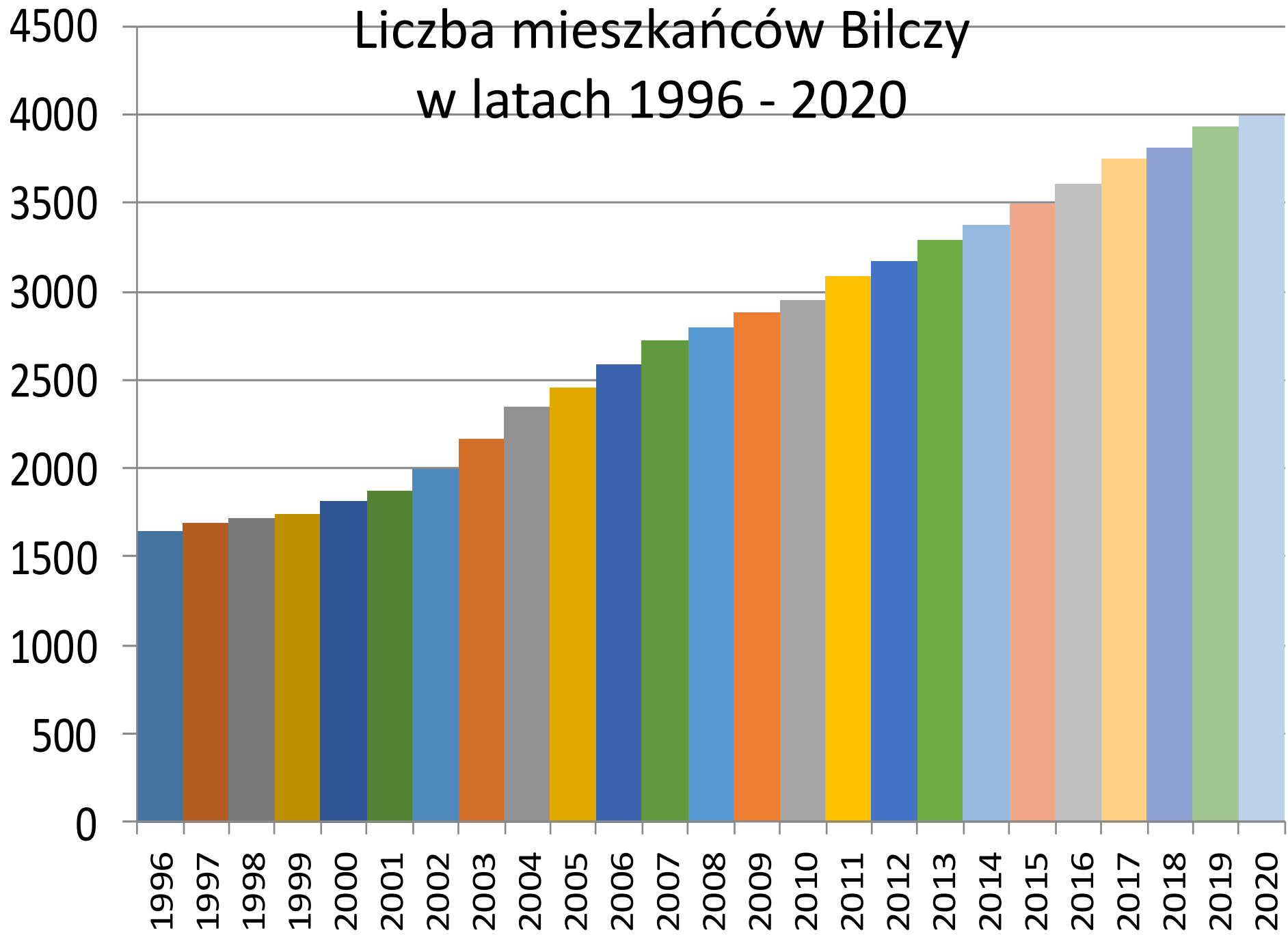


WZROST LICZBY MIESZKAŃCÓW I PROGNOZY NA PRZYSZŁOŚĆ

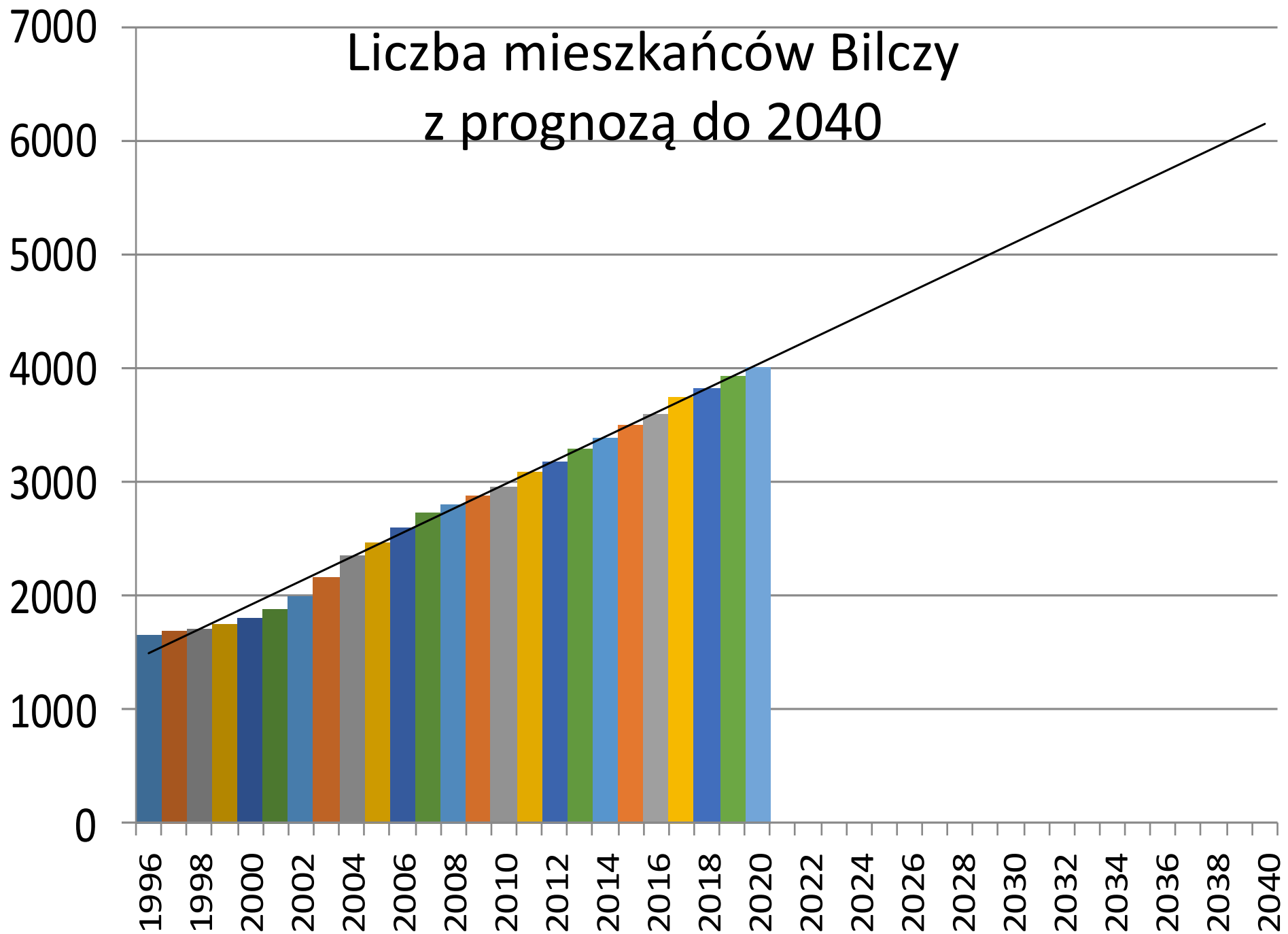
Liczba mieszkańców Miasta i Gminy Morawica w latach 1990 - 2020



Liczba mieszkańców Bilczy w latach 1996 - 2020



Liczba mieszkańców Bilczy z prognozą do 2040



**OCHRONA
PRZECIWPOŻAROWA I
PRZECIWDZIAŁANIE
KŁĘSKOM ŻYWIOŁOWYM**

REMIZA OSP W BILCZY



W ramach zadania wybudowana została nowa remiza o powierzchni użytkowej 1 078,50 m². Łączny koszt budowy to 4 578 205,85 zł. Roboty budowlane wykonywano od 10-07-2020 do 29-04-2021r.



REMIZA OSP W BILCZY



BUDOWA DROGI KRAJOWEJ NR 73













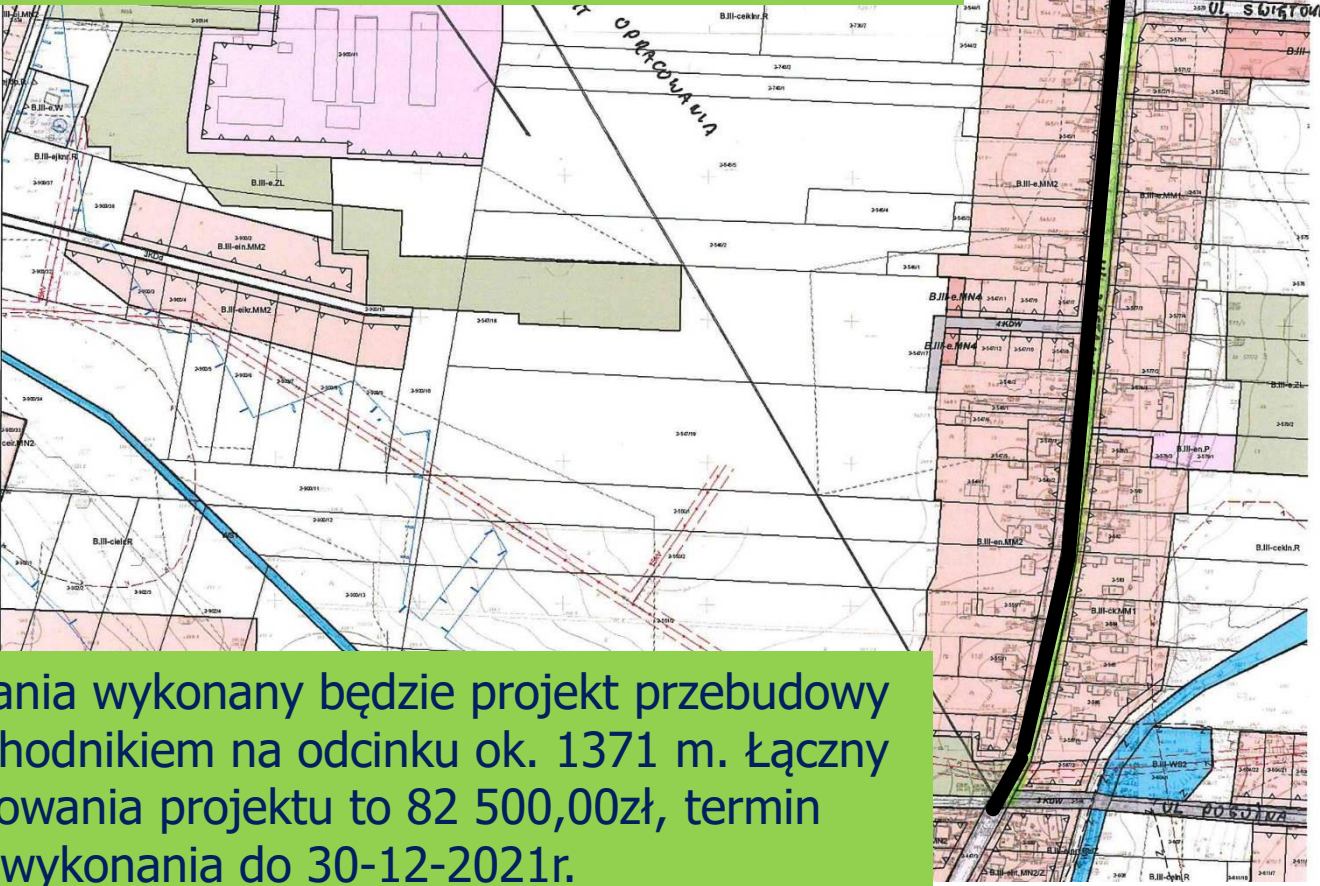




ROZWÓJ INFRASTRUKTURY DROGOWEJ



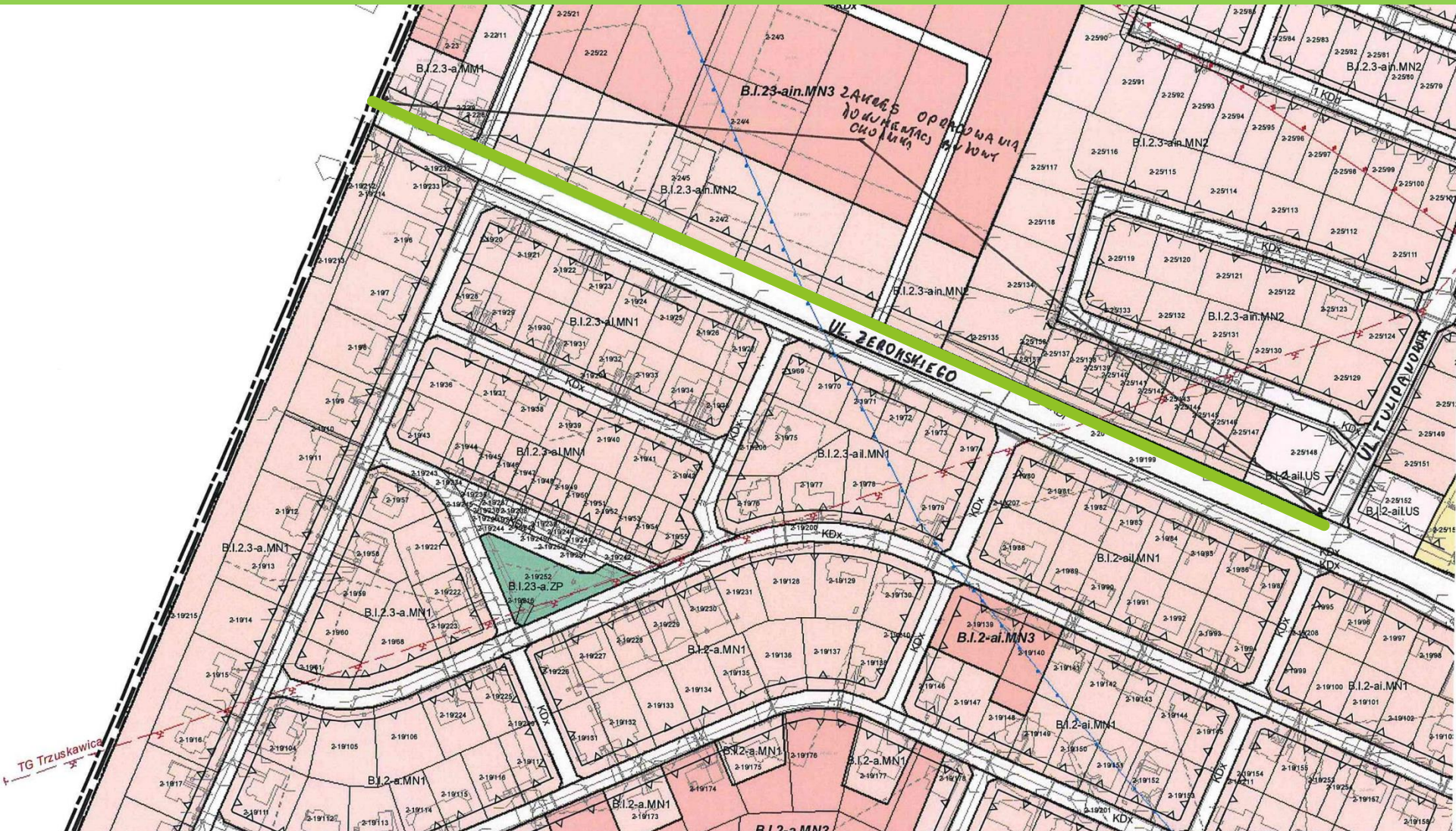
PRZEBUDOWA UL. ŚCIEGIENNEGO I UL. ZASTAWIE - drogi powiatowe nr 0368T i 0371T



W ramach zadania wykonany będzie projekt przebudowy jezdni wraz z chodnikiem na odcinku ok. 1371 m. Łączny koszt opracowania projektu to 82 500,00zł, termin wykonania do 30-12-2021r.

DOKOŃCZENIE BUDOWY CHODNIKA PRZY UL. ŻEROMSKIEGO

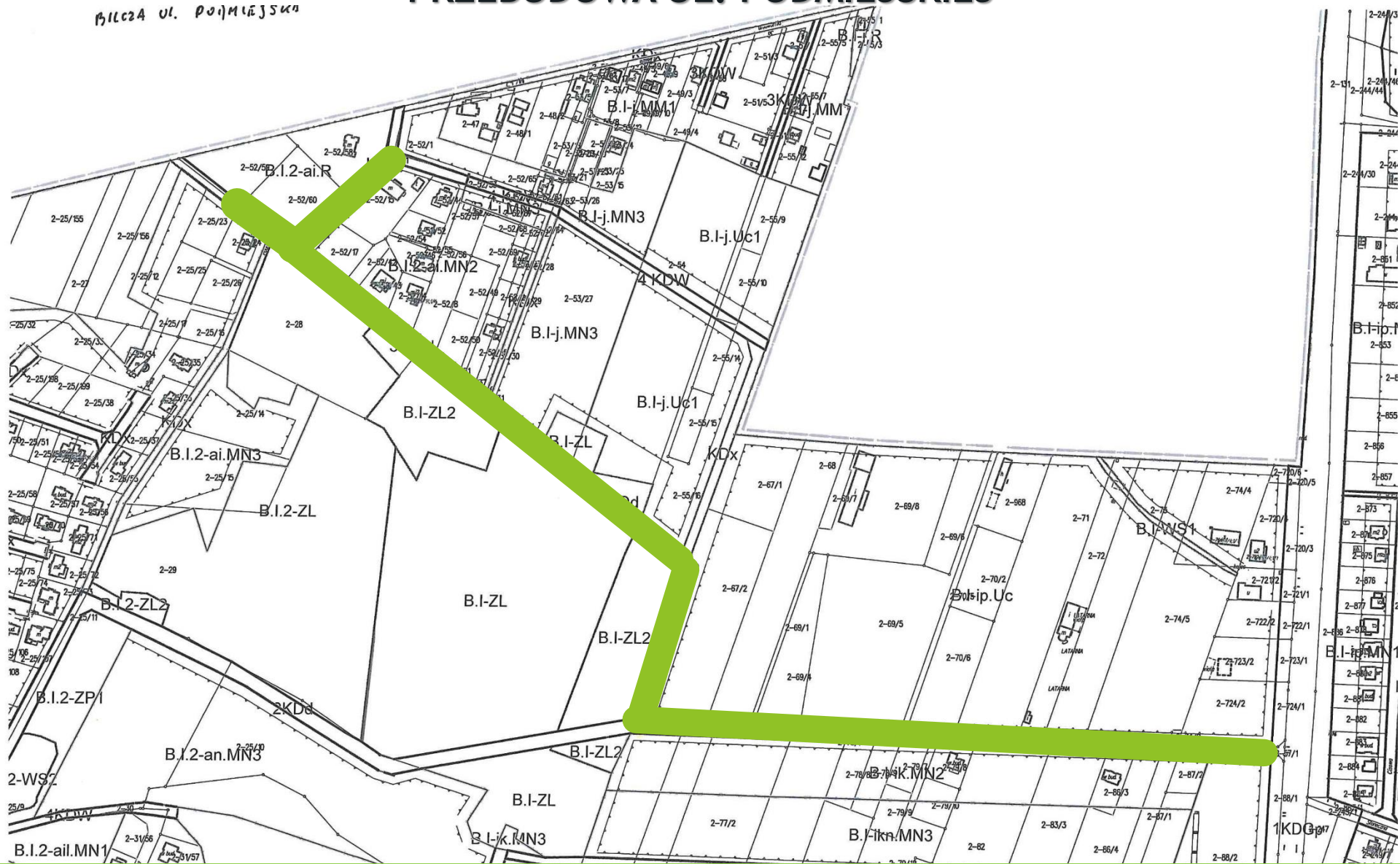
droga powiatowa nr 0374T



W ramach zadania wykonany będzie projekt chodnika na odcinku 529 m od zjazdu na osiedle Bilcza II do granicy z gm. Nowiny. Łączny koszt opracowania projektu 38 200,00zł, termin wykonania do 30-12-2021r.

PRZEBUDOWA UL. PODMIEJSKIEJ

BILCZA UL. PODMIEJSKA



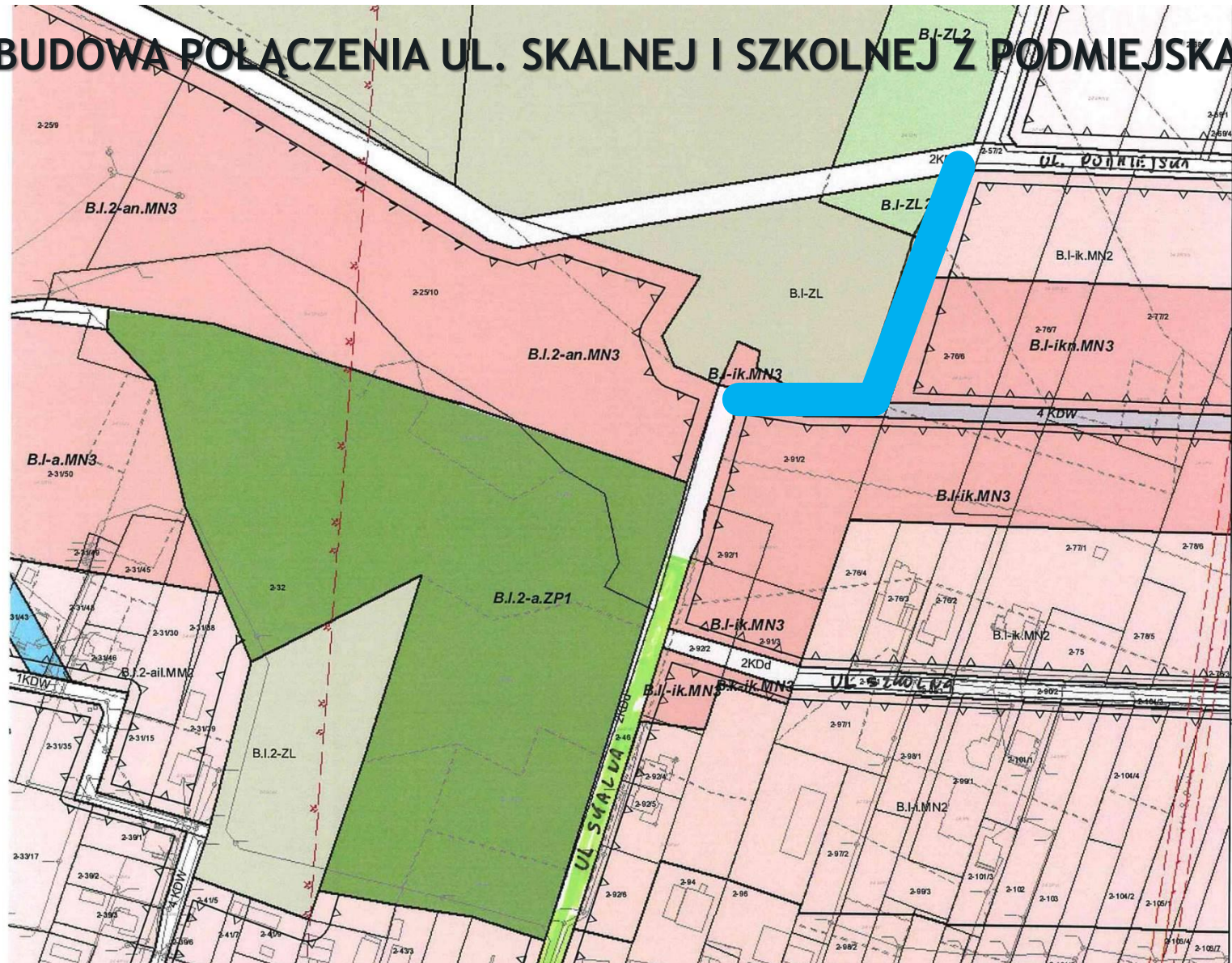
W ramach zadania wykonany będzie odcinek 1466 m jezdni z masy asfaltowej o szerokości 4,50 m wraz z pobocznymi o szer. 2x0,75 m. Podpisano umowę z wykonawcą z terminem zakończenia do 30-11-2021r. Wartość zadania 674 254,39 zł.



PRZEBUDOWA UL. SZKOLNEJ od skrzyżowania z ul. Żeromskiego do hali sportowej

W ramach zadania przebudowany będzie odcinek jezdni o długości ok. 210 m wraz z chodnikiem jednostronnym. Złożono wniosek o dofinansowanie zadania ze środków budżetu państwa. Szacunkowa wartość prac to 250 000,00 zł. Termin wykonania 30-07-2022 r.

BUDOWA POŁĄCZENIA UL. SKALNEJ I SZKOLNEJ Z PODMIEJSKĄ



W ramach zadania wykonany będzie projekt łącznika pomiędzy ul. Skalną a ul. Podmiejską o długości ok. 257m jezdni z masy asfaltowej o szerokości 5,0 m wraz z chodnikiem i poboczem. Wybór projektanta planowany jest w bieżącym roku. Szacunkowa wartość dokumentacji projektowej to 50 000 zł.

The background features abstract, overlapping green geometric shapes in various shades of green, ranging from light to dark, creating a modern and dynamic look. The shapes are primarily located on the right side of the page, with some extending towards the center.

ROZWÓJ INFRASTRUKTURY SPORTOWO - REKREACYJNEJ

PROJEKT ZAGOSPODAROWANIA TERENU PRZY UL. KALCYTOWEJ

GN-III.664.05/94.4.2016

MAPA DO CELÓW PROJEKTOWYCH

SKALA 1:500

Miejscowość: Bilcza, działka 224/129
 Jednostka ewidencyjna: 260412_2 Morawica
 Obręb: 0002 Bilcza
 Powiat: kielecki, województwo świętokrzyskie
 Zakres sekcji w skali 1:500 - 7.14.117.13.14 raster A-3-7; B-3-6; C-3-6;
 7.14.117.13.12 raster E-3-4
 Nie bierze się pod uwagę terenów
 Układ współrzędnych płaskich XY = 2000/7
 Układ wysokościowy: Kransztadt 86

Uwagi:

- Granice przyjęte z ewidencji gruntów i budynków obręb Bilcza.
- Mapa wykonana na podstawie pomiaru bezpośredniego w terenie oraz danych otrzymanych z PODGIK w Kielcach.
- Nie wyklucza się istnienia w terenie innych nie wykazanych na niniejszej mapie urządzeń podziemnych, które nie były zgłoszone do inwentaryzacji.
- Treść mapy zgodna z terenem na dzień 02.08.2016r.

Kielce dn. 09.08.2016 r. sporządził:

Przedsiębiorstwo Wzrostkowe
 TROCH-SIT
 Tomasz Piłgowski
 25-064 Kielce, ul. Tatarska 43
 tel. 41 369 54 43, fax 41 369 55 68

25-064 Kielce, ul. Tatarska 43
 tel. 41 369 54 43, fax 41 369 55 68

STAROSTA KIELECKI

22.08.2016. 5012

13 PAZ 2016



- LEGENDA: A, B, C, D**
- GRANICA INWENTYRI
- OPIS ELEMENTÓW ZAGOSPODAROWANIA PARKU I MAŁEJ ARCHITECTURY
- W PROPONOWANEJ LOKALIZACJI PUNKTU CIEPŁAŃNEGO WODY DO POLEPIANIA
 - PRZEBUDOWA OGRZEWANIA PRZEBUDOWANEJ
 - SYSTEMY OGRZEWANE PLACU ZABAW
 - WIEŻE S-1
 - SYSTEMOWA FURTKA OGRZEWANIA PLACU ZABAW
 - WIEŻE S-4
 - PROJEKTOWANE KAZEMIE TERENU DO OPARCIENIA CIĄGÓW KOMUNIKACYJNYCH I URZĄDZANIOWA TERENU

- OPIS MATERIAŁÓW: WZ. OPARCIENIA CIĄGÓW KOMUNIKACYJNYCH I URZĄDZANIOWA TERENU
- SCIEŻKA PRZEZ: KAMIERZNA ZASZALTO BETONU
 - KAMIERZNA BEZPIECZNA: POLIURETANOWA, TARTAN
 - PIASEK: PIASKOWICA
 - KAMIERZNA TRAWIATA: BOISKO
 - KAMIERZNA TRAWIATA: ŁĄKI DO GIER I ZABAW
 - KAMIERZNA TRAWIATA: SZARPY
 - KAMIERZNA TRAWIATA: GÓRKA (MIEZDZIEMIE)
- ZIELER**
- LIPA GREEN SPIRE
 - TUJA ZIMOWY ZACHODNI
 - OSYNA ESTERAD
 - PECHEZKA KALINOWISTA
 - OSYNA DZIADŁO
 - PECHEZKA KALINOWISTA
 - OSYNA LITSEJA
 - BERBERIS
 - OSYNA LESANTISSIMA

UWAGI:

1. niniejszy rysunek stanowi integralną część wieloetapowego projektu budowlanego i niniejszy nie powinien być kopiowany z innymi rysunkami i projektami branż.

2. wszelkie projekty wykonawcze i kosztorysami wykonawczymi oraz przyjęte w faule realizacji zamierzenia techniczne i technologiczne należy bezwzględnie konsultować i zatwierdzić na piśmie projektodawcy z autorem niniejszego opracowania.

REALIZACJA - ETAP I



Beata Mazurek - Architekt
 ul. Ciepła 19A/116, 25-413 Kielce,
 tel. mobil. 800 31 30 17
 tel. 41 32 15 952
 fax. 41 30 10 792

Nazwa: BUDOWA PLACU ZABAW - OS. DĄBROWA W BILCZY	
Adres: os. Dąbrowa w Bilczy, 82 ry. ew. 224/129, obręb 0002	Wzrostkowe: ul. Spasarska 7, 26-026 Morawica
Wykonawca: Beata Mazurek	Projektant: Beata Mazurek
Faza: PROJEKT BUDOWLANY	Skala: 1:500
Plan: PROJEKT WYKONAWCZY	Wzrostkowe: 12.2015
Projektant: mgr inż. arch. Beata Mazurek	KL: 10-2000
	Wzrostkowe: 10.09.
	1

Przedmiotem inwestycji jest budowa placu zabaw wraz z kompleksem rekreacyjno-sportowym na działce numer ew. 224/129 położonej w centrum osiedla Dąbrowa Zrealizowano I etap inwestycji tj. plac zabaw z bezpośrednim otoczeniem.

BOISKO ZE SZTUCZNĄ NAWIERZCHNIĄ UL. KIELECKA



ETAP I

Boisko ze sztucznej trawy przy szkole w Bilczy.

Wartość 792.136,70 zł.

Dofinansowanie z RPO WŚ 500.000 zł. Wykonane w okresie od 05.12.2019r. do 10.06.2020r .

ETAP II


Hala pneumatyczna nad boiskiem. Szacunkowa wartość 1 350 000 zł.

Dofinansowanie z Ministerstwa Sportu 650 000 zł.

Okres realizacji – zgodnie z umową do 30.06.2022r.



BOISKO PRZY UL. ŚCIEGIENNEGO



Planuje się przygotowanie dokumentacji projektowej na budowę świetlicy wiejskiej wraz z zagospodarowaniem terenu wokół, w tym boisko wielofunkcyjne ze sztuczną nawierzchnią.



**ROZBUDOWA
BILCZA PARK
ETAP II**

KONCEPCJA ROZBUDOWY BILCZA PARK - ETAP II



PRACOWNIA
PROJEKTOWA **F11**


UL. OLSZAŃSKA 7A 31 - 513 KRAKÓW
tel./fax 12 411 31 02, email: biuro@f-11.pl

BUDOWA CENTRUM KULTURALNO-SPORTOWEGO "BILCZA PARK" Z BUDYNKIEM WIELOFUNKCYJNYM,
AMFITEATREM I ZAGOSPODAROWANIEM TERENU W MIEJSCOWOŚCI BILCZA,
GMINA MORAWICA W WOJ. ŚWIĘTOKRZYSKIM

WIZUALIZACJA

W6

KONCEPCJA ROZBUDOWY BILCZA PARK - ETAP II



**PRACOWNIA
PROJEKTOWA F11**

UL. OLSZAŃSKA 7A 31 - 513 KRAKÓW
tel./fax 12 411 31 02, email: biuro@f-11.pl

BUDOWA CENTRUM KULTURALNO-SPORTOWEGO "BILCZA PARK" Z BUDYNKIEM WIELOFUNKCYJNYM,
AMFITEATREM I ZAGOSPODAROWANIEM TERENU W MIEJSCOWOŚCI BILCZA,
GMINA MORAWICA W WOJ. ŚWIĘTOKRZYSKIM

WIZUALIZACJA

W5

KONCEPCJA ROZBUDOWY BILCZA PARK - ETAP II



**PRACOWNIA
PROJEKTOWA F11**


UL. OLSZAŃSKA 7A 31 - 513 KRAKÓW
tel./fax 12 411 31 02, email: biuro@f-11.pl

BUDOWA CENTRUM KULTURALNO-SPORTOWEGO "BILCZA PARK" Z BUDYNKIEM WIELOFUNKCYJNYM,
AMFITEATREM I ZAGOSPODAROWANIEM TERENU W MIEJSCOWOŚCI BILCZA,
GMINA MORAWICA W WOJ. ŚWIĘTOKRZYSKIM

WIZUALIZACJA

W4

KONCEPCJA ROZBUDOWY BILCZA PARK - ETAP II



**PRACOWNIA
PROJEKTOWA F11**

UL. OLSZAŃSKA 7A 31 - 513 KRAKÓW
tel./fax 12 411 31 02, email: biuro@f-11.pl

BUDOWA CENTRUM KULTURALNO-SPORTOWEGO "BILCZA PARK" Z BUDYNKIEM WIELOFUNKCYJNYM,
AMFITEATREM I ZAGOSPODAROWANIEM TERENU W MIEJSCOWOŚCI BILCZA,
GMINA MORAWICA W WOJ. ŚWIĘTOKRZYSKIM

WIZUALIZACJA

W3

KONCEPCJA ROZBUDOWY BILCZA PARK - ETAP II



**PRACOWNIA
PROJEKTOWA F11**

UL. OLSZAŃSKA 7A 31 - 513 KRAKÓW
tel./fax 12 411 31 02, email: biuro@f-11.pl

BUDOWA CENTRUM KULTURALNO-SPORTOWEGO "BILCZA PARK" Z BUDYNKIEM WIELOFUNKCYJNYM,
AMFITEATREM I ZAGOSPODAROWANIEM TERENU W MIEJSCOWOŚCI BILCZA,
GMINA MORAWICA W WOJ. ŚWIĘTOKRZYSKIM

WIZUALIZACJA


W1

INNE PROJEKTY

MODERNIZACJA OŚWIETLENIA ULICZNEGO - ETAP II

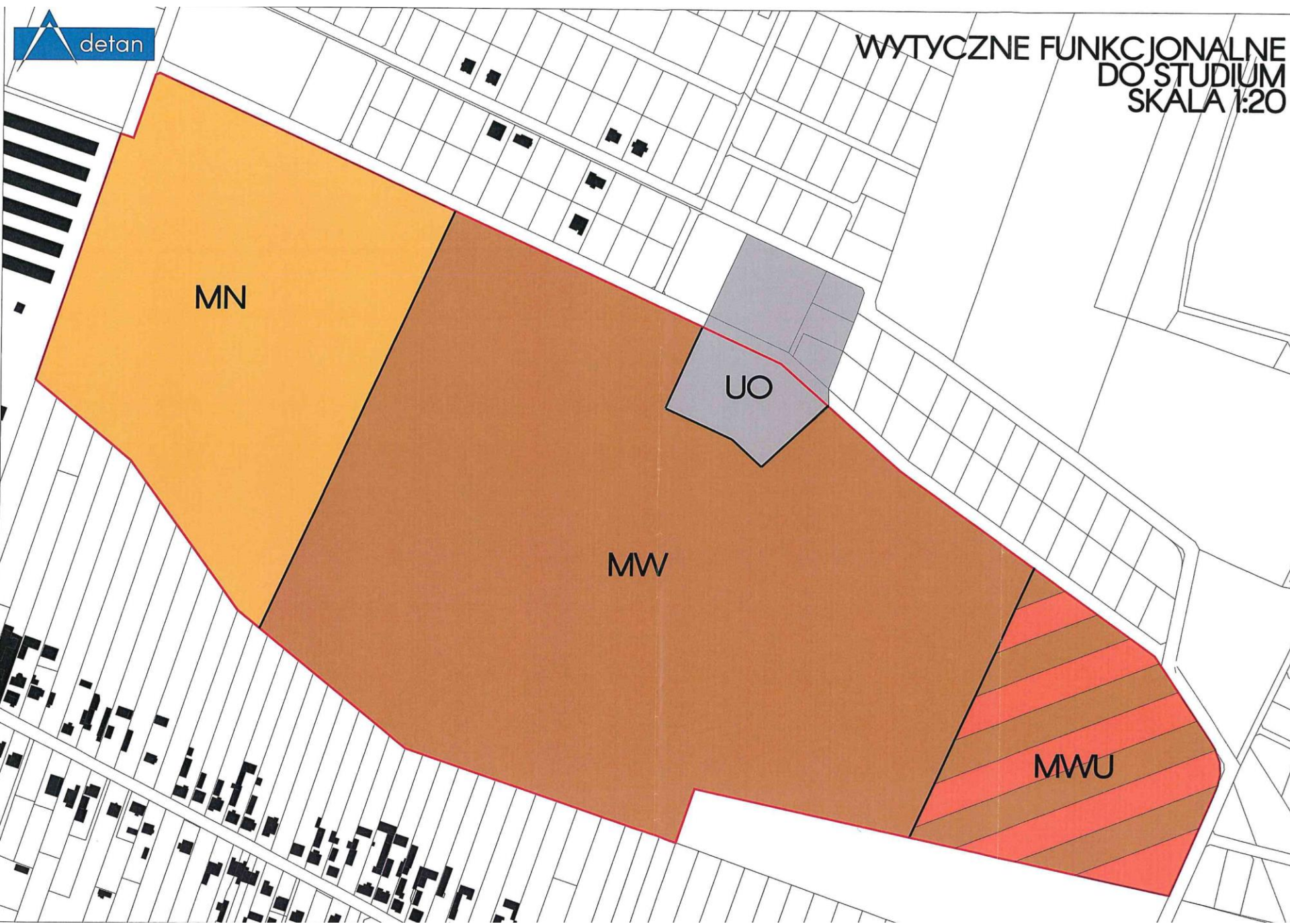


W ramach modernizacji oświetlenia ulicznego na terenie naszej gminy wymieniono w Bilczy w I etapie 345 opraw, a w II etapie przewidziano wymianę 271 opraw.

The background features abstract, overlapping green geometric shapes in various shades, primarily on the right side, creating a modern and dynamic feel. The text is centered on a white background.

KONCEPCJE ZAGOSPODAROWANIA NOWYCH TERENÓW MIESZKANIOWYCH







Dziękuję za uwagę 😊

Urząd Miasta i Gminy w Morawicy
Ulica Spacerowa 7, 26-026 Morawica
tel. +48 41 31 14 691 / fax +48 41 31 14 690
e-mail: gmina@morawica.pl
www.morawica.pl
www.facebook.com/gminamorawica